



ಅನುಬಂಧ

ಜಲಾನಯನ ಯೋಜನೆಗಳ ಚಟುವಟಿಕೆ/ಕಾಮಗಾರಿಗಳನ್ನು ಅಂತರ್ಜಾಲದಲ್ಲಿ ಅಳವಡಿಸಲು ಸಂಕ್ಷಿಪ್ತ ಮಾಹಿತಿ

ಯೋಜನೆಯ ಹೆಸರು:	ಪ್ರಧಾನ ಮಂತ್ರಿ ಕೃಷಿ ಸಿಂಚಾಯಿ ಯೋಜನೆ-ಇತರೆ ಉಪಚಾರಗಳು
ವರ್ಷ:	2021-22
ಕಾಮಗಾರಿಯ/ ಚಟುವಟಿಕೆಯ ಹೆಸರು:	ಪ್ರಕಾಶ್ ಹೆಗ್ಡೆ ಬಿನ್ ಆನಂದ ಹೆಗ್ಡೆ ಗದ್ದೆ ಬಳಿ ಗೋಕಟ್ಟೆ ರಚನೆ
ಕಾಮಗಾರಿ/ ಚಟುವಟಿಕೆಯ ಛಾಯಚಿತ್ರ (photo with Lat & Long)	 <p>Latitude: 13.37566 Longitude: 74.848392 Altitude: -4.2 m Accuracy: 9.8 m Time: 03-06-2022 17:50 Note: Prakash Hegde Kukkehalli Gokatte OI 2022</p> <p>Powered by NoteCam</p>
ಸರ್ವೆ ನಂಬರ್:	124
ಅಕ್ಷಾಂಶ ಮತ್ತು ರೇಖಾಂಶ:	13.37566 74.848392
ಗ್ರಾಮ:	ಕುಕ್ಕೆಹಳ್ಳಿ
ತಾಲೂಕು:	ಉಡುಪಿ
ಜಿಲ್ಲೆ:	ಉಡುಪಿ
ಕಾಮಗಾರಿ/ ಚಟುವಟಿಕೆಯ ಅಂದಾಜು ಮೊತ್ತ (ರೂಪಾಯಿಗಳಲ್ಲಿ)	481687/-
ಕಾಮಗಾರಿ/ ಚಟುವಟಿಕೆಯ ಕುರಿತು ಸಂಕ್ಷಿಪ್ತ ವಿವರ (ಸಮುದಾಯ ಕಾಮಗಾರಿಯಾಗಿದ್ದರೆ ಅಂದಾಜು ನೀರು ಸಂಗ್ರಹಣೆ (Cubic Meter), ರಕ್ಷಣಾತ್ಮಕ ನೀರಾವರಿ ಪ್ರದೇಶ, ಫಲಾನುಭವಿಗಳ ಸಂಖ್ಯೆ, ವೈಯಕ್ತಿಕ ಕಾಮಗಾರಿಯಾಗಿದ್ದರೆ, ಫಲಾನುಭವಿ ಹೆಸರು, ಚಟುವಟಿಕೆಯಿಂದ ಪಡೆಯುತ್ತಿರುವ ಲಾಭ)	<p>Cubic Meter-4322.67 ರಕ್ಷಣಾತ್ಮಕ ನೀರಾವರಿ ಪ್ರದೇಶ -11.30 ಫಲಾನುಭವಿಗಳ ಸಂಖ್ಯೆ.- 10</p>


ಅನುಬಂಧ

ಜಲಾನಯನ ಯೋಜನೆಗಳ ಚಟುವಟಿಕೆ/ಕಾಮಗಾರಿಗಳನ್ನು ಅಂತರ್ಜಾಲದಲ್ಲಿ ಅಳವಡಿಸಲು ಸಂಕ್ಷಿಪ್ತ ಮಾಹಿತಿ

ಯೋಜನೆಯ ಹೆಸರು:	ಪ್ರಧಾನ ಮಂತ್ರಿ ಕೃಷಿ ಸಿಂಚಾಯಿ ಯೋಜನೆ-ಇತರೆ ಉಪಚಾರಗಳು
ವರ್ಷ:	2021-22
ಕಾಮಗಾರಿಯ/ ಚಟುವಟಿಕೆಯ ಹೆಸರು:	ಉಜಿರೆಬೈಲು ರಂಗನಕೆರೆ ಗದ್ದೆ ಬಳಿ ಗೋಕಟ್ಟೆ ರಚನೆ
ಕಾಮಗಾರಿ/ ಚಟುವಟಿಕೆಯ ಛಾಯಚಿತ್ರ (photo with Lat & Long)	
ಸರ್ವೆ ನಂಬರ್:	33
ಅಕ್ಷಾಂಶ ಮತ್ತು ರೇಖಾಂಶ:	13.484785, 74.77772
ಗ್ರಾಮ:	ಹೇರಾಡಿ
ತಾಲೂಕು:	ಉಡುಪಿ
ಜಿಲ್ಲೆ:	ಉಡುಪಿ
ಕಾಮಗಾರಿ/ ಚಟುವಟಿಕೆಯ ಅಂದಾಜು ಮೊತ್ತ (ರೂಪಾಯಿಗಳಲ್ಲಿ)	462582/-
ಕಾಮಗಾರಿ/ ಚಟುವಟಿಕೆಯ ಕುರಿತು ಸಂಕ್ಷಿಪ್ತ ವಿವರ (ಸಮುದಾಯ ಕಾಮಗಾರಿಯಾಗಿದ್ದರೆ ಅಂದಾಜು ನೀರು ಸಂಗ್ರಹಣೆ (Cubic Meter), ರಕ್ಷಣಾತ್ಮಕ ನೀರಾವರಿ ಪ್ರದೇಶ, ಫಲಾನುಭವಿಗಳ ಸಂಖ್ಯೆ, ವೈಯಕ್ತಿಕ ಕಾಮಗಾರಿಯಾಗಿದ್ದರೆ, ಫಲಾನುಭವಿ ಹೆಸರು, ಚಟುವಟಿಕೆಯಿಂದ ಪಡೆಯುತ್ತಿರುವ ಲಾಭ)	<p><b>Cubic Meter- 4182.67</b>  <b>ರಕ್ಷಣಾತ್ಮಕ ನೀರಾವರಿ ಪ್ರದೇಶ -20.00</b>  <b>ಫಲಾನುಭವಿಗಳ ಸಂಖ್ಯೆ.- 10</b></p>


ಅನುಬಂಧ

ಜಲಾನಯನ ಯೋಜನೆಗಳ ಚಟುವಟಿಕೆ/ಕಾಮಗಾರಿಗಳನ್ನು ಅಂತರ್ಜಾಲದಲ್ಲಿ ಅಳವಡಿಸಲು ಸಂಕ್ಷಿಪ್ತ ಮಾಹಿತಿ

ಯೋಜನೆಯ ಹೆಸರು:	ಪ್ರಧಾನ ಮಂತ್ರಿ ಕೃಷಿ ಸಿಂಚಾಯಿ ಯೋಜನೆ-ಇತರೆ ಉಪಚಾರಗಳು
ವರ್ಷ:	2021-22
ಕಾಮಗಾರಿಯ/ ಚಟುವಟಿಕೆಯ ಹೆಸರು:	ಸಂಜೀವ ಮರಕಾಲ ಬಿನ್ ಶೀನ ಮರಕಾಲ ಗದ್ದೆ ಬಳಿ ಕಿಂಡಿ ಅಣೆಕಟ್ಟು ರಚನೆ
ಕಾಮಗಾರಿ/ ಚಟುವಟಿಕೆಯ ಛಾಯಾಚಿತ್ರ (photo with Lat & Long)	 <p>Latitude: 13.418118 Longitude: 74.849229 Elevation: 101.5 m Accuracy: 9.7 m Time: 07-06-2022 15:00 Note: Sanjeeva Marakala Vented Dam Cherkadi OI</p> <p>Powered by NoteCam</p>
ಸರ್ವೆ ನಂಬರ್:	7/4
ಅಕ್ಷಾಂಶ ಮತ್ತು ರೇಖಾಂಶ:	13.418118, 74.849229
ಗ್ರಾಮ:	ಚೇರ್ಕಡಿ
ತಾಲೂಕು:	ಉಡುಪಿ
ಜಿಲ್ಲೆ:	ಉಡುಪಿ
ಕಾಮಗಾರಿ/ ಚಟುವಟಿಕೆಯ ಅಂದಾಜು ಮೊತ್ತ (ರೂಪಾಯಿಗಳಲ್ಲಿ)	499481/-
ಕಾಮಗಾರಿ/ ಚಟುವಟಿಕೆಯ ಕುರಿತು ಸಂಕ್ಷಿಪ್ತ ವಿವರ (ಸಮುದಾಯ ಕಾಮಗಾರಿಯಾಗಿದ್ದರೆ ಅಂದಾಜು ನೀರು ಸಂಗ್ರಹಣೆ (Cubic Meter), ರಕ್ಷಣಾತ್ಮಕ ನೀರಾವರಿ ಪ್ರದೇಶ, ಫಲಾನುಭವಿಗಳ ಸಂಖ್ಯೆ, ವೈಯಕ್ತಿಕ ಕಾಮಗಾರಿಯಾಗಿದ್ದರೆ, ಫಲಾನುಭವಿ ಹೆಸರು, ಚಟುವಟಿಕೆಯಿಂದ ಪಡೆಯುತ್ತಿರುವ ಲಾಭ)	<p>Cubic Meter- 737.49 ರಕ್ಷಣಾತ್ಮಕ ನೀರಾವರಿ ಪ್ರದೇಶ -19.20 ಫಲಾನುಭವಿಗಳ ಸಂಖ್ಯೆ.- 10</p>


ಅನುಬಂಧ

ಜಲಾನಯನ ಯೋಜನೆಗಳ ಚಟುವಟಿಕೆ/ಕಾಮಗಾರಿಗಳನ್ನು ಅಂತರ್ಜಾಲದಲ್ಲಿ ಅಳವಡಿಸಲು ಸಂಕ್ಷಿಪ್ತ ಮಾಹಿತಿ

ಯೋಜನೆಯ ಹೆಸರು:	ಪ್ರಧಾನ ಮಂತ್ರಿ ಕೃಷಿ ಸಿಂಚಾಯಿ ಯೋಜನೆ-ಇತರೆ ಉಪಚಾರಗಳು
ವರ್ಷ:	2021-22
ಕಾಮಗಾರಿಯ/ ಚಟುವಟಿಕೆಯ ಹೆಸರು:	ಸರಸ್ವತಿ ದೇವಾಡಿಗ ಗದ್ದೆ ಬಳಿ ಕಿಂಡಿ ಅಣೆಕಟ್ಟು ರಚನೆ
ಕಾಮಗಾರಿ/ ಚಟುವಟಿಕೆಯ ಛಾಯಚಿತ್ರ (photo with Lat & Long)	 <p>Latitude: 13.342798 Longitude: 74.861232 Elevation: 38.97±22 m Accuracy: 2.0 m Azimuth: 59° (NE) Pitch: -25.8° (-2.9°) Time: 05-04-2023 12:44 Note: Saraswathi devadiga Bommarbetu PMKSY (01)</p> <p>Powered by AngleCam</p>
ಸರ್ವೆ ನಂಬರ್:	82
ಅಕ್ಷಾಂಶ ಮತ್ತು ರೇಖಾಂಶ:	13.342798, 74.861232
ಗ್ರಾಮ:	ಬೊಮ್ಮಾರಬೆಟ್ಟು
ತಾಲೂಕು:	ಉಡುಪಿ
ಜಿಲ್ಲೆ:	ಉಡುಪಿ
ಕಾಮಗಾರಿ/ ಚಟುವಟಿಕೆಯ ಅಂದಾಜು ಮೊತ್ತ (ರೂಪಾಯಿಗಳಲ್ಲಿ)	454659/-
ಕಾಮಗಾರಿ/ ಚಟುವಟಿಕೆಯ ಕುರಿತು ಸಂಕ್ಷಿಪ್ತ ವಿವರ (ಸಮುದಾಯ ಕಾಮಗಾರಿಯಾಗಿದ್ದರೆ ಅಂದಾಜು ನೀರು ಸಂಗ್ರಹಣೆ (Cubic Meter), ರಕ್ಷಣಾತ್ಮಕ ನೀರಾವರಿ ಪ್ರದೇಶ, ಫಲಾನುಭವಿಗಳ ಸಂಖ್ಯೆ, ವೈಯಕ್ತಿಕ ಕಾಮಗಾರಿಯಾಗಿದ್ದರೆ, ಫಲಾನುಭವಿ ಹೆಸರು, ಚಟುವಟಿಕೆಯಿಂದ ಪಡೆಯುತ್ತಿರುವ ಲಾಭ)	<p><b>Cubic Meter- 310.08</b> ರಕ್ಷಣಾತ್ಮಕ ನೀರಾವರಿ ಪ್ರದೇಶ -16.70 ಫಲಾನುಭವಿಗಳ ಸಂಖ್ಯೆ.- 10</p>


ಅನುಬಂಧ

ಜಲಾನಯನ ಯೋಜನೆಗಳ ಚಟುವಟಿಕೆ/ಕಾಮಗಾರಿಗಳನ್ನು ಅಂತರ್ಜಾಲದಲ್ಲಿ ಅಳವಡಿಸಲು ಸಂಕ್ಷಿಪ್ತ ಮಾಹಿತಿ

ಯೋಜನೆಯ ಹೆಸರು:	ಪ್ರಧಾನ ಮಂತ್ರಿ ಕೃಷಿ ಸಿಂಚಾಯಿ ಯೋಜನೆ-ಇತರೆ ಉಪಚಾರಗಳು
ವರ್ಷ:	2021-22
ಕಾಮಗಾರಿಯ/ ಚಟುವಟಿಕೆಯ ಹೆಸರು:	ಮಾಧವಿ ಸಾಲ್ಯಾನ್ ಗಡ್ಡೆ ಬಳಿ ಕಿಂಡಿ ಅಣೆಕಟ್ಟು ರಚನೆ
ಕಾಮಗಾರಿ/ ಚಟುವಟಿಕೆಯ ಛಾಯಚಿತ್ರ (photo with Lat & Long)	 <p>Latitude: 13.342118 Longitude: 74.859591 Elevation: 45.91±12 m Accuracy: 11.1 m Time: 12-22-2022 16:28 Note: Madhavi Salyan gadde Ball Bommarabettu</p>
ಸರ್ವೆ ನಂಬರ್:	83
ಅಕ್ಷಾಂಶ ಮತ್ತು ರೇಖಾಂಶ:	13.342118, 74.859591
ಗ್ರಾಮ:	ಬೊಮ್ಮಾರಬೆಟ್ಟು
ತಾಲೂಕು:	ಉಡುಪಿ
ಜಿಲ್ಲೆ:	ಉಡುಪಿ
ಕಾಮಗಾರಿ/ ಚಟುವಟಿಕೆಯ ಅಂದಾಜು ಮೊತ್ತ (ರೂಪಾಯಿಗಳಲ್ಲಿ)	379140/-
ಕಾಮಗಾರಿ/ ಚಟುವಟಿಕೆಯ ಕುರಿತು ಸಂಕ್ಷಿಪ್ತ ವಿವರ (ಸಮುದಾಯ ಕಾಮಗಾರಿಯಾಗಿದ್ದರೆ ಅಂದಾಜು ನೀರು ಸಂಗ್ರಹಣೆ (Cubic Meter), ರಕ್ಷಣಾತ್ಮಕ ನೀರಾವರಿ ಪ್ರದೇಶ, ಫಲಾನುಭವಿಗಳ ಸಂಖ್ಯೆ, ವೈಯಕ್ತಿಕ ಕಾಮಗಾರಿಯಾಗಿದ್ದರೆ, ಫಲಾನುಭವಿ ಹೆಸರು, ಚಟುವಟಿಕೆಯಿಂದ ಪಡೆಯುತ್ತಿರುವ ಲಾಭ)	<p>Cubic Meter-219.58 ರಕ್ಷಣಾತ್ಮಕ ನೀರಾವರಿ ಪ್ರದೇಶ -18.80 ಫಲಾನುಭವಿಗಳ ಸಂಖ್ಯೆ.- 10</p>


ಅನುಬಂಧ

ಜಲಾನಯನ ಯೋಜನೆಗಳ ಚಟುವಟಿಕೆ/ಕಾಮಗಾರಿಗಳನ್ನು ಅಂತರ್ಜಾಲದಲ್ಲಿ ಅಳವಡಿಸಲು ಸಂಕ್ಷಿಪ್ತ ಮಾಹಿತಿ

ಯೋಜನೆಯ ಹೆಸರು:	ಪ್ರಧಾನ ಮಂತ್ರಿ ಕೃಷಿ ಸಿಂಚಾಯಿ ಯೋಜನೆ-ಇತರೆ ಉಪಚಾರಗಳು
ವರ್ಷ:	2021-22
ಕಾಮಗಾರಿಯ/ ಚಟುವಟಿಕೆಯ ಹೆಸರು:	ಶಬರೀಶ್ ಸುವರ್ಣ ಗದ್ದೆ ಬಳಿ ಕಿಂಡಿ ಅಣೆಕಟ್ಟು ರಚನೆ
ಕಾಮಗಾರಿ/ ಚಟುವಟಿಕೆಯ ಛಾಯಚಿತ್ರ (photo with Lat & Long)	 <p>Latitude: 13.424316 Longitude: 74.922354 Elevation: 30.84±19 m Accuracy: 3.0 m Azimuth: 27° (NE) Pitch: -17.7° Time: 05-12-2023 13:48 Note: Shabarisha suvarna gadde balli Perdoor PMKSY (OI)</p> <p>Powered by AngleCam</p>
ಸರ್ವೆ ನಂಬರ್:	63
ಅಕ್ಷಾಂಶ ಮತ್ತು ರೇಖಾಂಶ:	13.424316, 74.922354
ಗ್ರಾಮ:	ಪೆರ್ಡೂರು
ತಾಲೂಕು:	ಉಡುಪಿ
ಜಿಲ್ಲೆ:	ಉಡುಪಿ
ಕಾಮಗಾರಿ/ ಚಟುವಟಿಕೆಯ ಅಂದಾಜು ಮೊತ್ತ (ರೂಪಾಯಿಗಳಲ್ಲಿ)	499915/-
ಕಾಮಗಾರಿ/ ಚಟುವಟಿಕೆಯ ಕುರಿತು ಸಂಕ್ಷಿಪ್ತ ವಿವರ (ಸಮುದಾಯ ಕಾಮಗಾರಿಯಾಗಿದ್ದರೆ ಅಂದಾಜು ನೀರು ಸಂಗ್ರಹಣೆ (Cubic Meter), ರಕ್ಷಣಾತ್ಮಕ ನೀರಾವರಿ ಪ್ರದೇಶ, ಫಲಾನುಭವಿಗಳ ಸಂಖ್ಯೆ, ವೈಯಕ್ತಿಕ ಕಾಮಗಾರಿಯಾಗಿದ್ದರೆ, ಫಲಾನುಭವಿ ಹೆಸರು, ಚಟುವಟಿಕೆಯಿಂದ ಪಡೆಯುತ್ತಿರುವ ಲಾಭ)	<p>Cubic Meter- 837.40 ರಕ್ಷಣಾತ್ಮಕ ನೀರಾವರಿ ಪ್ರದೇಶ -17.50 ಫಲಾನುಭವಿಗಳ ಸಂಖ್ಯೆ.- 10</p>


**ಅನುಬಂಧ**

**ಜಲಾನಯನ ಯೋಜನೆಗಳ ಚಟುವಟಿಕೆ/ ಕಾಮಗಾರಿಗಳನ್ನು ಅಂತರ್ಜಾಲದಲ್ಲಿ ಅಲವಡಿಸಲು ಸಂಕ್ಷಿಪ್ತ ಮಾಹಿತಿ**

ಯೋಜನೆಯ ಹೆಸರು:	ಪ್ರಧಾನ ಮಂತ್ರಿ ಕೃಷಿ ಸಿಂಚಾಯಿ ಯೋಜನೆ( ಇತರಉಪಚಾರ)
ವರ್ಷ:	2021-22
ಕಾಮಗಾರಿಯ/ಚಟುವಟಿಕೆಯ ಹೆಸರು:	ದೇವಲ್ಕಂದ ಬಾಳಿಕೆರೆ ಕಿಂಡಿಅಣೆಕಟ್ಟುರಚನೆ
ಕಾಮಗಾರಿ/ಚಟುವಟಿಕೆಯಭಾಯಾಚಿತ್ರ (Photo with Lat& Long)	 <p>Latitude: 13.692199 Longitude: 74.744074 Elevation: 92.82±55 m Accuracy: 6.9 m Time: 06-04-2022 11:27 Note: Devalkunda, Balikere Dam</p>
ಸರ್ವೆ ನಂಬ್ರ:	92/12p2
ಅಕ್ಷಾಂಶ ಮತ್ತುರೇಖಾಂಶ:	13°692199' 74°744074'
ಗ್ರಾಮ:	ದೇವಲ್ಕಂದ
ತಾಲ್ಲೂಕು:	ಕುಂದಾಪುರ
ಜಿಲ್ಲೆ:	ಉಡುಪಿ
ಕಾಮಗಾರಿ/ಚಟುವಟಿಕೆಯಅಂದಾಜು ಮೊತ್ತ:(ರೂಪಾಯಿಗಳಲ್ಲಿ)	4,31,356.00
ಕಾಮಗಾರಿ/ಚಟುವಟಿಕೆಯಕುರಿತು ಸಂಕ್ಷಿಪ್ತ ವಿವರ(ಸಮುದಾಯಕಾಮಗಾರಿಯಾಗಿದ್ದರೆಅಂ ದಾಜು ನೀರು ಸಂಗ್ರಹಣೆ() ರಕ್ಷಣಾತ್ಮಕ ನೀರಾವರಿ ಪ್ರದೇಶ, ಫಲಾನುಭವಿಗಳ ಸಂಖ್ಯೆ, ವೈಯಕ್ತಿಕಕಾಮಗಾರಿಯಾಗಿದ್ದರೆ ಫಲಾನುಭವಿಯ ಹೆಸರು, ಚಟುವಟಿಕೆಯಿಂದ ಪಡೆಯುತ್ತಿರುವ ಲಾಭ:	ಅಂದಾಜು ನೀರು ಸಂಗ್ರಹಣೆ: 600 ಘ.ಮೀ ರಕ್ಷಣಾತ್ಮಕ ನೀರಾವರಿ ಪ್ರದೇಶ:11.25 ಹೆ ಫಲಾನುಭವಿಗಳ ಸಂಖ್ಯೆ:10

**ಅನುಬಂಧ**


**ಜಲಾನಯನ ಯೋಜನೆಗಳ ಚಟುವಟಿಕೆ/ ಕಾಮಗಾರಿಗಳನ್ನು ಅಂತರ್ಜಾಲದಲ್ಲಿ ಅಲವಡಿಸಲು ಸಂಕ್ಷಿಪ್ತ ಮಾಹಿತಿ**

ಯೋಜನೆಯ ಹೆಸರು:	ಪ್ರಧಾನ ಮಂತ್ರಿ ಕೃಷಿ ಸಿಂಚಾಯಿ ಯೋಜನೆ(ಇತರೆಉಪಚಾರ)
ವರ್ಷ:	2021-22
ಕಾಮಗಾರಿಯ/ಚಟುವಟಿಕೆಯ ಹೆಸರು:	ಬೆಳ್ಳಾಲ ಮೋರ್ಚ್‌ಜೀತಮಕ್ಕಿಂಡಿಅಣೆಕಟ್ಟುರಚನೆ
ಕಾಮಗಾರಿ/ಚಟುವಟಿಕೆಯ ಛಾಯಾಚಿತ್ರ (Photo with Lat& Long)	
ಸರ್ವೇ ನಂಬು:	100
ಅಕ್ಷಾಂಶ ಮತ್ತು ರೇಖಾಂಶ:	13.708209° 74°85984'
ಗ್ರಾಮ:	ಬೆಳ್ಳಾಲ
ತಾಲ್ಲೂಕು:	ಕುಂದಾಪುರ
ಜಿಲ್ಲೆ:	ಉಡುಪಿ
ಕಾಮಗಾರಿ/ಚಟುವಟಿಕೆಯ ಅಂದಾಜು ಮೊತ್ತ:(ರೂಪಾಯಿಗಳಲ್ಲಿ)	4,11917.00
ಕಾಮಗಾರಿ/ಚಟುವಟಿಕೆಯ ಕುರಿತು ಸಂಕ್ಷಿಪ್ತ ವಿವರ(ಸಮುದಾಯ ಕಾಮಗಾರಿಯಾಗಿದ್ದರೆ ಅಂದಾಜು ನೀರು ಸಂಗ್ರಹಣೆ(), ರಕ್ಷಣಾತ್ಮಕ ನೀರಾವರಿ ಪ್ರದೇಶ, ಫಲಾನುಭವಿಗಳ ಸಂಖ್ಯೆ, ವೈಯಕ್ತಿಕ ಕಾಮಗಾರಿಯಾಗಿದ್ದರೆ ಫಲಾನುಭವಿಯ ಹೆಸರು, ಚಟುವಟಿಕೆಯಿಂದ ಪಡೆಯುತ್ತಿರುವ ಲಾಭ:	ಅಂದಾಜು ನೀರು ಸಂಗ್ರಹಣೆ: 550 ಫ.ಮೀ ರಕ್ಷಣಾತ್ಮಕ ನೀರಾವರಿ ಪ್ರದೇಶ:14.70 ಹೆ ಫಲಾನುಭವಿಗಳ ಸಂಖ್ಯೆ:11




**ಅನುಬಂಧ**

**ಜಲಾನಯನ ಯೋಜನೆಗಳ ಚಟುವಟಿಕೆ/ ಕಾಮಗಾರಿಗಳನ್ನು ಅಂತರ್ಜಾಲದಲ್ಲಿ ಅಲವಡಿಸಲು ಸಂಕ್ಷಿಪ್ತ ಮಾಹಿತಿ**

ಯೋಜನೆಯ ಹೆಸರು:	ಪ್ರಧಾನ ಮಂತ್ರಿ ಕೃಷಿ ಸಿಂಚಾಯಿ ಯೋಜನೆ(ಇತರೆಉಪಚಾರ)
ವರ್ಷ:	2021-22
ಕಾಮಗಾರಿಯ/ಚಟುವಟಿಕೆಯ ಹೆಸರು:	ಹರ್ಕೂರು ಕೃಷ್ಣ ಐತಾಳರ ಜಮೀನಿನ ಬಳಿ ಕಿಂಡಿಅಣೆಕಟ್ಟುರಚನೆ
ಕಾಮಗಾರಿ/ಚಟುವಟಿಕೆಯ ಛಾಯಾಚಿತ್ರ <b>Photo with Lat&amp; Long</b>	
ಸರ್ವೆ ನಂಬು:	84/2
ಅಕ್ಷಾಂಶ ಮತ್ತು ರೇಖಾಂಶ:	N 13°712921' E 74°691488'
ಗ್ರಾಮ:	ಹರ್ಕೂರು
ತಾಲ್ಲೂಕು:	ಕುಂದಾಪುರ
ಜಿಲ್ಲೆ:	ಉಡುಪಿ
ಕಾಮಗಾರಿ/ಚಟುವಟಿಕೆಯ ಅಂದಾಜು ಮೊತ್ತ:(ರೂಪಾಯಿಗಳಲ್ಲಿ)	4,51,353.00
ಕಾಮಗಾರಿ/ಚಟುವಟಿಕೆಯ ಕುರಿತು ಸಂಕ್ಷಿಪ್ತ ವಿವರ(ಸಮುದಾಯ ಕಾಮಗಾರಿಯಾಗಿದ್ದರೆ ಅಂದಾಜು ನೀರು ಸಂಗ್ರಹಣೆ(), ರಕ್ಷಣಾತ್ಮಕ ನೀರಾವರಿ ಪ್ರದೇಶ, ಫಲಾನುಭವಿಗಳ ಸಂಖ್ಯೆ, ವೈಯಕ್ತಿಕ ಕಾಮಗಾರಿಯಾಗಿದ್ದರೆ ಫಲಾನುಭವಿಯ ಹೆಸರು, ಚಟುವಟಿಕೆಯಿಂದ ಪಡೆಯುತ್ತಿರುವ ಲಾಭ:	ಅಂದಾಜು ನೀರು ಸಂಗ್ರಹಣೆ: 670 ಫ.ಮೀ ರಕ್ಷಣಾತ್ಮಕ ನೀರಾವರಿ ಪ್ರದೇಶ:11.35 ಹೆ ಫಲಾನುಭವಿಗಳ ಸಂಖ್ಯೆ:10


**ಅನುಬಂಧ**

**ಜಲಾನಯನ ಯೋಜನೆಗಳ ಚಟುವಟಿಕೆ/ ಕಾಮಗಾರಿಗಳನ್ನು ಅಂತರ್ಜಾಲದಲ್ಲಿ ಅಲವಡಿಸಲು ಸಂಕ್ಷಿಪ್ತ ಮಾಹಿತಿ**

ಯೋಜನೆಯ ಹೆಸರು:	ಪ್ರಧಾನ ಮಂತ್ರಿ ಕೃಷಿ ಸಿಂಚಾಯಿ ಯೋಜನೆ(ಇತರೆಉಪಚಾರ)
ವರ್ಷ:	2021-22
ಕಾಮಗಾರಿಯ/ಚಟುವಟಿಕೆಯ ಹೆಸರು:	ಕುಳಂಜೆ ಚಟ್ರೆಜಮೀನಿನ ಬಳಿ ಕಿಂಡಿಅಣೆಕಟ್ಟುರಚನೆ
ಕಾಮಗಾರಿ/ಚಟುವಟಿಕೆಯ ಛಾಯಾಚಿತ್ರ(Phot o with Lat& Long)	
ಸರ್ವೆ ನಂಬು:	81
ಅಕ್ಷಾಂಶ ಮತ್ತು ರೇಖಾಂಶ:	N 13°732657' E 74°843918'
ಗ್ರಾಮ:	ಕುಳಂಜೆ
ತಾಲ್ಲೂಕು:	ಕುಂದಾಪುರ
ಜಿಲ್ಲೆ:	ಉಡುಪಿ
ಕಾಮಗಾರಿ/ಚಟುವಟಿಕೆಯ ಅಂದಾಜು ಮೊತ್ತ:(ರೂಪಾಯಿಗಳಲ್ಲಿ)	4,11811.00
ಕಾಮಗಾರಿ/ಚಟುವಟಿಕೆಯ ಕುರಿತು ಸಂಕ್ಷಿಪ್ತ ವಿವರ(ಸಮುದಾಯ ಕಾಮಗಾರಿಯಾಗಿದ್ದರೆ ಅಂದಾಜು ನೀರು ಸಂಗ್ರಹಣೆ() ರಕ್ಷಣಾತ್ಮಕ ನೀರಾವರಿ ಪ್ರದೇಶ, ಫಲಾನುಭವಿಗಳ ಸಂಖ್ಯೆ, ವೈಯಕ್ತಿಕ ಕಾಮಗಾರಿಯಾಗಿದ್ದರೆ ಫಲಾನುಭವಿಯ ಹೆಸರು, ಚಟುವಟಿಕೆಯಿಂದ ಪಡೆಯುತ್ತಿರುವ ಲಾಭ:	ಅಂದಾಜು ನೀರು ಸಂಗ್ರಹಣೆ: 560 ಘ.ಮೀ ರಕ್ಷಣಾತ್ಮಕ ನೀರಾವರಿ ಪ್ರದೇಶ:11.20 ಹೆ ಫಲಾನುಭವಿಗಳ ಸಂಖ್ಯೆ:10


**ಅನುಬಂಧ**

**ಜಲಾನಯನ ಯೋಜನೆಗಳ ಚಟುವಟಿಕೆ/ ಕಾಮಗಾರಿಗಳನ್ನು ಅಂತರ್ಜಾಲದಲ್ಲಿ ಅಲವಡಿಸಲು ಸಂಕ್ಷಿಪ್ತ ಮಾಹಿತಿ**

ಯೋಜನೆಯ ಹೆಸರು:	ಪ್ರಧಾನ ಮಂತ್ರಿ ಕೃಷಿ ಸಿಂಚಾಯಿ ಯೋಜನೆ(ಇತರಉಪಚಾರ)
ವರ್ಷ:	2021-22
ಕಾಮಗಾರಿಯ/ಚಟುವಟಿಕೆಯ ಹೆಸರು:	ಹೊಸೂರು ಕದೋಳಿ ತೋಟದಮನೆ
ಕಾಮಗಾರಿ/ಚಟುವಟಿಕೆಯ ಛಾಯಾಚಿತ್ರ( Photo with Lat& Long)	
ಸರ್ವೆ ನಂಬರು:	73/4ಎಫ್
ಅಕ್ಷಾಂಶ ಮತ್ತು ರೇಖಾಂಶ:	N 13°736779' E 74°810486'
ಗ್ರಾಮ:	ಹೊಸೂರು
ತಾಲ್ಲೂಕು:	ಕುಂದಾಪುರ
ಜಿಲ್ಲೆ:	ಉಡುಪಿ
ಕಾಮಗಾರಿ/ಚಟುವಟಿಕೆಯ ಅಂದಾಜು ಮೊತ್ತ:(ರೂಪಾಯಿಗಳಲ್ಲಿ)	4,94588.00
ಕಾಮಗಾರಿ/ಚಟುವಟಿಕೆಯ ಕುರಿತು ಸಂಕ್ಷಿಪ್ತ ವಿವರ(ಸಮುದಾಯ ಕಾಮಗಾರಿಯಾಗಿದ್ದರೆ ಅಂದಾಜು ನೀರು ಸಂಗ್ರಹಣೆ() ರಕ್ಷಣಾತ್ಮಕ ನೀರಾವರಿ ಪ್ರದೇಶ, ಫಲಾನುಭವಿಗಳ ಸಂಖ್ಯೆ, ವೈಯಕ್ತಿಕ ಕಾಮಗಾರಿಯಾಗಿದ್ದರೆ ಫಲಾನುಭವಿಯ ಹೆಸರು, ಚಟುವಟಿಕೆಯಿಂದ ಪಡೆಯುತ್ತಿರುವ ಲಾಭ:	ಅಂದಾಜು ನೀರು ಸಂಗ್ರಹಣೆ: 790 ಘ.ಮೀ ರಕ್ಷಣಾತ್ಮಕ ನೀರಾವರಿ ಪ್ರದೇಶ:11.70 ಹೆ ಫಲಾನುಭವಿಗಳ ಸಂಖ್ಯೆ:10

**ಅನುಬಂಧ**

**ಜಲಾನಯನ ಯೋಜನೆಗಳ ಚಟುವಟಿಕೆ/ ಕಾಮಗಾರಿಗಳನ್ನು ಅಂತರ್ಜಾಲದಲ್ಲಿ ಅಲವಡಿಸಲು ಸಂಕ್ಷಿಪ್ತ ಮಾಹಿತಿ**

ಯೋಜನೆಯ ಹೆಸರು:	ಪ್ರಧಾನ ಮಂತ್ರಿ ಕೃಷಿ ಸಿಂಚಾಯಿ ಯೋಜನೆ(ಇತರಉಪಕಾರ)
ವರ್ಷ:	2021-22
ಕಾಮಗಾರಿಯ/ಚಟುವಟಿಕೆಯ ಹೆಸರು:	ಅಂಪಾರು ಮೂಡಬಗೆಅರವತ್ತಾನೆತೋಡುಜಮೀನಿನ ಬಳಿ
ಕಾಮಗಾರಿ/ಚಟುವಟಿಕೆಯ ಛಾಯಾಚಿತ್ರ( Photo with Lat& Long)	
ಸರ್ವೇ ನಂಬು:	157, 40
ಅಕ್ಷಾಂಶ ಮತ್ತು ರೇಖಾಂಶ:	N 13°650602' E 74°843682'
ಗ್ರಾಮ:	ಅಂಪಾರು
ತಾಲ್ಲೂಕು:	ಕುಂದಾಪುರ
ಜಿಲ್ಲೆ:	ಉಡುಪಿ
ಕಾಮಗಾರಿ/ಚಟುವಟಿಕೆಯ ಅಂದಾಜು ಮೊತ್ತ:(ರೂಪಾಯಿಗಳಲ್ಲಿ)	4.25574.00
ಕಾಮಗಾರಿ/ಚಟುವಟಿಕೆಯ ಕುರಿತು ಸಂಕ್ಷಿಪ್ತ ವಿವರ(ಸಮುದಾಯ ಕಾಮಗಾರಿಯಾಗಿದ್ದರೆ ಅಂದಾಜು ನೀರು ಸಂಗ್ರಹಣೆ() ರಕ್ಷಣಾತ್ಮಕ ನೀರಾವರಿ ಪ್ರದೇಶ, ಫಲಾನುಭವಿಗಳ ಸಂಖ್ಯೆ, ವೈಯಕ್ತಿಕ ಕಾಮಗಾರಿಯಾಗಿದ್ದರೆ ಫಲಾನುಭವಿಯ ಹೆಸರು, ಚಟುವಟಿಕೆಯಿಂದ ಪಡೆಯುತ್ತಿರುವ ಲಾಭ:	ಅಂದಾಜು ನೀರು ಸಂಗ್ರಹಣೆ: 550 ಘ.ಮೀ ರಕ್ಷಣಾತ್ಮಕ ನೀರಾವರಿ ಪ್ರದೇಶ:11.28 ಹೆ ಫಲಾನುಭವಿಗಳ ಸಂಖ್ಯೆ:10


**ಅನುಬಂಧ**

**ಜಲಾನಯನ ಯೋಜನೆಗಳ ಚಟುವಟಿಕೆ/ ಕಾಮಗಾರಿಗಳನ್ನು ಅಂತರ್ಜಾಲದಲ್ಲಿ ಅಲವಡಿಸಲು ಸಂಕ್ಷಿಪ್ತ ಮಾಹಿತಿ**

ಯೋಜನೆಯ ಹೆಸರು:	ಪ್ರಧಾನ ಮಂತ್ರಿ ಕೃಷಿ ಸಿಂಚಾಯಿ ಯೋಜನೆ(ಇತರಉಪಚಾರ)
ವರ್ಷ:	2021-22
ಕಾಮಗಾರಿಯ/ಚಟುವಟಿಕೆಯ ಹೆಸರು:	ಕೆರಾಡಿಡೀಟಿಜಮೀನಿನ ಬಳಿ ಕಿಂಡಿಅಣೆಕಟ್ಟುರಚನೆ
ಕಾಮಗಾರಿ/ಚಟುವಟಿಕೆಯ ಛಾಯಾಚಿತ್ರ(Photo with Lat& Long)	
ಸರ್ವೆ ನಂಬು:	41/2
ಅಕ್ಷಾಂಶ ಮತ್ತು ರೇಖಾಂಶ:	N 13°754894' E 74°834881
ಗ್ರಾಮ:	ಕೆರಾಡಿ
ತಾಲ್ಲೂಕು:	ಕುಂದಾಪುರ
ಜಿಲ್ಲೆ:	ಉಡುಪಿ
ಕಾಮಗಾರಿ/ಚಟುವಟಿಕೆಯ ಅಂದಾಜು ಮೊತ್ತ:(ರೂಪಾಯಿಗಳಲ್ಲಿ)	4.87443
ಕಾಮಗಾರಿ/ಚಟುವಟಿಕೆಯ ಕುರಿತು ಸಂಕ್ಷಿಪ್ತ ವಿವರ(ಸಮುದಾಯ ಕಾಮಗಾರಿಯಾಗಿದ್ದರೆ ಅಂದಾಜು ನೀರು ಸಂಗ್ರಹಣೆ() ರಕ್ಷಣಾತ್ಮಕ ನೀರಾವರಿ ಪ್ರದೇಶ, ಫಲಾನುಭವಿಗಳ ಸಂಖ್ಯೆ, ವೈಯಕ್ತಿಕ ಕಾಮಗಾರಿಯಾಗಿದ್ದರೆ ಫಲಾನುಭವಿಯ ಹೆಸರು, ಚಟುವಟಿಕೆಯಿಂದ ಪಡೆಯುತ್ತಿರುವ ಲಾಭ:	ಅಂದಾಜು ನೀರು ಸಂಗ್ರಹಣೆ: 730 ಘ.ಮೀ ರಕ್ಷಣಾತ್ಮಕ ನೀರಾವರಿ ಪ್ರದೇಶ:12.10 ಹೆ ಫಲಾನುಭವಿಗಳ ಸಂಖ್ಯೆ:10


**ಅನುಬಂಧ**

**ಜಲಾನಯನ ಯೋಜನೆಗಳ ಚಟುವಟಿಕೆ/ ಕಾಮಗಾರಿಗಳನ್ನು ಅಂತರ್ಜಾಲದಲ್ಲಿ ಅಲವಡಿಸಲು ಸಂಕ್ಷಿಪ್ತ ಮಾಹಿತಿ**

ಯೋಜನೆಯ ಹೆಸರು:	ಪ್ರಧಾನ ಮಂತ್ರಿ ಕೃಷಿ ಸಿಂಚಾಯಿ ಯೋಜನೆ(ಇತರಉಪಕಾರ)
ವರ್ಷ:	2021-22
ಕಾಮಗಾರಿಯ/ಚಟುವಟಿಕೆಯ ಹೆಸರು:	ಕುಳಂಜೆ ಕಲ್ಮಕ್ಕಿಜಮೀನಿನ ಬಳಿ ಕಿಂಡಿಅಣೆಕಟ್ಟುರಚನೆ
ಕಾಮಗಾರಿ/ಚಟುವಟಿಕೆಯ ಛಾಯಾಚಿತ್ರ(Photo with Lat& Long)	 <p>Latitude: 13.606675 Longitude: 74.872219 Elevation: 66.03±11 m Accuracy: 15.0 m Time: 19-02-2022 17:22 Note: kulanje kalmakki v d</p>
ಸರ್ವೆ ನಂಬು:	146
ಅಕ್ಷಾಂಶ ಮತ್ತು ರೇಖಾಂಶ:	N 13°606293' E 74°87419
ಗ್ರಾಮ:	ಕುಳಂಜೆ
ತಾಲ್ಲೂಕು:	ಕುಂದಾಪುರ
ಜಿಲ್ಲೆ:	ಉಡುಪಿ
ಕಾಮಗಾರಿ/ಚಟುವಟಿಕೆಯ ಅಂದಾಜು ಮೊತ್ತ:(ರೂಪಾಯಿಗಳಲ್ಲಿ)	3.55091
ಕಾಮಗಾರಿ/ಚಟುವಟಿಕೆಯ ಕುರಿತು ಸಂಕ್ಷಿಪ್ತ ವಿವರ(ಸಮುದಾಯ ಕಾಮಗಾರಿಯಾಗಿದ್ದರೆ ಅಂದಾಜು ನೀರು ಸಂಗ್ರಹಣೆ() ರಕ್ಷಣಾತ್ಮಕ ನೀರಾವರಿ ಪ್ರದೇಶ, ಫಲಾನುಭವಿಗಳ ಸಂಖ್ಯೆ, ವೈಯಕ್ತಿಕ ಕಾಮಗಾರಿಯಾಗಿದ್ದರೆ ಫಲಾನುಭವಿಯ ಹೆಸರು, ಚಟುವಟಿಕೆಯಿಂದ ಪಡೆಯುತ್ತಿರುವ ಲಾಭ:	ಅಂದಾಜು ನೀರು ಸಂಗ್ರಹಣೆ: 400 ಫ.ಮೀ ರಕ್ಷಣಾತ್ಮಕ ನೀರಾವರಿ ಪ್ರದೇಶ:12.03 ಹೆ ಫಲಾನುಭವಿಗಳ ಸಂಖ್ಯೆ:10


**ಅನುಬಂಧ**

**ಜಲಾನಯನ ಯೋಜನೆಗಳ ಚಟುವಟಿಕೆ/ ಕಾಮಗಾರಿಗಳನ್ನು ಅಂತರ್ಜಾಲದಲ್ಲಿ ಅಲವಡಿಸಲು ಸಂಕ್ಷಿಪ್ತ ಮಾಹಿತಿ**

ಯೋಜನೆಯ ಹೆಸರು:	ಪ್ರಧಾನ ಮಂತ್ರಿ ಕೃಷಿ ಸಿಂಚಾಯಿ ಯೋಜನೆ(ಇತರಉಪಚಾರ)
ವರ್ಷ:	2021-22
ಕಾಮಗಾರಿಯ/ಚಟುವಟಿಕೆಯ ಹೆಸರು:	ಯಡಮೋಗೆ ಬಡಹೊದ್ದುಜಮೀನಿನ ಬಳಿ ಕಿಂಡಿಅಣೆಕಟ್ಟುರಚನೆ
ಕಾಮಗಾರಿ/ಚಟುವಟಿಕೆಯ ಛಾಯಾಚಿತ್ರ( Photo with Lat& Long)	
ಸರ್ವೆ ನಂಬು:	34
ಅಕ್ಷಾಂಶ ಮತ್ತು ರೇಖಾಂಶ:	N13.666795 E74.915137
ಗ್ರಾಮ:	ಯಡಮೋಗೆ
ತಾಲ್ಲೂಕು:	ಕುಂದಾಪುರ
ಜಿಲ್ಲೆ:	ಉಡುಪಿ
ಕಾಮಗಾರಿ/ಚಟುವಟಿಕೆಯ ಅಂದಾಜು ಮೊತ್ತ:(ರೂಪಾಯಿಗಳಲ್ಲಿ)	4,87423.00
ಕಾಮಗಾರಿ/ಚಟುವಟಿಕೆಯ ಕುರಿತು ಸಂಕ್ಷಿಪ್ತ ವಿವರ(ಸಮುದಾಯ ಕಾಮಗಾರಿಯಾಗಿದ್ದರೆ ಅಂದಾಜು ನೀರು ಸಂಗ್ರಹಣೆ() ರಕ್ಷಣಾತ್ಮಕ ನೀರಾವರಿ ಪ್ರದೇಶ, ಫಲಾನುಭವಿಗಳ ಸಂಖ್ಯೆ, ವೈಯಕ್ತಿಕ ಕಾಮಗಾರಿಯಾಗಿದ್ದರೆ ಫಲಾನುಭವಿಯ ಹೆಸರು, ಚಟುವಟಿಕೆಯಿಂದ ಪಡೆಯುತ್ತಿರುವ ಲಾಭ:	ಅಂದಾಜು ನೀರು ಸಂಗ್ರಹಣೆ: 620 ಘ.ಮೀ ರಕ್ಷಣಾತ್ಮಕ ನೀರಾವರಿ ಪ್ರದೇಶ:12.20 ಹೆ ಫಲಾನುಭವಿಗಳ ಸಂಖ್ಯೆ:10

**ಅನುಬಂಧ**


**ಜಲಾನಯನ ಯೋಜನೆಗಳ ಚಟುವಟಿಕೆ/ ಕಾಮಗಾರಿಗಳನ್ನು ಅಂತರ್ಜಾಲದಲ್ಲಿ ಅಲವಡಿಸಲು ಸಂಕ್ಷಿಪ್ತ ಮಾಹಿತಿ**

ಯೋಜನೆಯ ಹೆಸರು:	ಪ್ರಧಾನ ಮಂತ್ರಿ ಕೃಷಿ ಸಿಂಚಾಯಿ ಯೋಜನೆ(ಇತರೆಉಪಚಾರ)
ವರ್ಷ:	2021-22
ಕಾಮಗಾರಿಯ/ಚಟುವಟಿಕೆಯ ಹೆಸರು:	ಕಾರೆಬೈಲು ಹಸಲರಜಮೀನಿನಬಳಿ ಕಿಂಡಿಅಣೆಕಟ್ಟುರಚನೆ
ಕಾಮಗಾರಿ/ಚಟುವಟಿಕೆಯಭಾಯಾಚಿತ್ರ (Photo with Lat& Long)	 <p>Latitude: 13.765816 Longitude: 74.869811 Elevation: 110.05±28 m Accuracy: 14.0 m Time: 04-06-2022 14:00 Note: Kanballu, Manja hasal Home</p>
ಸರ್ವೆ ನಂಬ್ರ:	101
ಅಕ್ಷಾಂಶ ಮತ್ತುರೇಖಾಂಶ:	N13.765816 E74.869811
ಗ್ರಾಮ:	ಕೆರಾಡಿ
ತಾಲ್ಲೂಕು:	ಕುಂದಾಪುರ
ಜಿಲ್ಲೆ:	ಉಡುಪಿ
ಕಾಮಗಾರಿ/ಚಟುವಟಿಕೆಯಅಂದಾಜು ಮೊತ್ತ:(ರೂಪಾಯಿಗಳಲ್ಲಿ)	4,87443.00
ಕಾಮಗಾರಿ/ಚಟುವಟಿಕೆಯಕುರಿತು ಸಂಕ್ಷಿಪ್ತ ವಿವರ(ಸಮುದಾಯಕಾಮಗಾರಿಯಾಗಿ ದ್ಧರೆಅಂದಾಜು ನೀರು ಸಂಗ್ರಹಣೆ()) ರಕ್ಷಣಾತ್ಮಕ ನೀರಾವರಿ ಪ್ರದೇಶ, ಫಲಾನುಭವಿಗಳ ಸಂಖ್ಯೆ, ವೈಯಕ್ತಿಕಕಾಮಗಾರಿಯಾಗಿದ್ದರೆ ಫಲಾನುಭವಿಯ ಹೆಸರು, ಚಟುವಟಿಕೆಯಿಂದ ಪಡೆಯುತ್ತಿರುವ ಲಾಭ:	ಅಂದಾಜು ನೀರು ಸಂಗ್ರಹಣೆ: 730 ಫ.ಮೀ ರಕ್ಷಣಾತ್ಮಕ ನೀರಾವರಿ ಪ್ರದೇಶ:11.60 ಹೆ ಫಲಾನುಭವಿಗಳ ಸಂಖ್ಯೆ:10



ಅನುಬಂಧ

ಜಲಾನಯನಯೋಜನೆಗೆಚಟುವಟಿಕೆ / ಕಾಮಗಾರಿಗಳನ್ನು ಅಂತರ್ಜಾಲದಲ್ಲಿ ಅಳವಡಿಸಲು ಸಂಕ್ಷಿಪ್ತ ಮಾಹಿತಿ

ಯೋಜನೆಯ ಹೆಸರು	:	ಪ್ರಧಾನ ಮಂತ್ರಿ ಕೃಷಿ ಸಿಂಚಾಯಿ ಯೋಜನೆ - ಇತರೆ ಉಪಬಾರಗಳು
ವರ್ಷ	:	2021-22
ಕಾಮಗಾರಿಯ / ಚಟುವಟಿಕೆಯ ಹೆಸರು	:	ಹನ್ನೇ ಮೇರು ಕಿಂಡಿ ಅಣೆಕಟ್ಟು ಕೆರ್ವಾಳೆ
ಕಾಮಗಾರಿ / ಚಟುವಟಿಕೆಯ ಛಾಯಾಚಿತ್ರ (Photo with lat& Long)	:	 <p>Latitude: 13.242046 Longitude: 75.071492 Elevation: 138.46±22 m Accuracy: 3.0 m Time: 19-01-2023 08:22 Note: Hannikumer, kervse</p>
ಸರ್ವೆ ನಂಬ್ರ	:	91, 183, 306
ಅಕ್ಷಾಂಶ ಮತ್ತು ರೇಖಾಂಶ	:	13.24.2046 75.07.1492
ಗ್ರಾಮ	:	ಕೆರ್ವಾಳೆ
ತಾಲೂಕು	:	ಕಾರ್ಕಳ
ಜಿಲ್ಲೆ	:	ಉಡುಪಿ
ಕಾಮಗಾರಿ / ಚಟುವಟಿಕೆಯ ಅಂದಾಜು ಮೊತ್ತ (ರೂಪಾಯಿಗಳಲ್ಲಿ)	:	4.8107
ಕಾಮಗಾರಿ / ಚಟುವಟಿಕೆಯ ಕುರಿತು ಸಂಕ್ಷಿಪ್ತ ವಿವರ (ಸಮುದಾಯ ಕಾಮಗಾರಿಯಾಗಿದ್ದರೆ ಅಂದಾಜು ನೀರು ಸಂಗ್ರಹಣೆ (Cubic Meter), ರಕ್ಷಣಾತ್ಮಕ ನೀರಾವರಿ ಪ್ರದೇಶ, ಫಲಾನುಭವಿಗಳ ಸಂಖ್ಯೆ, ವ್ಯಯ ಕ್ರಮ ಕಾಮಗಾರಿಯಾಗಿದ್ದರೆ, ಫಲಾನುಭವಿ ಹೆಸರು ಚಟುವಟಿಕೆಯಿಂದ ಪಡೆಯುತ್ತಿರುವ ಲಾಭ)	:	ಸಮುದಾಯ ಕಾಮಗಾರಿ ಅಂದಾಜು ನೀರು ಸಂಗ್ರಹಣೆ- 410 ಫಲಾನುಭವಿಗಳ ಸಂಖ್ಯೆ-12


ಅನುಬಂಧ

ಜಲಾನಯನ ಯೋಜನೆಗೆ ಚಟುವಟಿಕೆ / ಕಾಮಗಾರಿಗಳನ್ನು ಅಂತರ್ಜಾಲದಲ್ಲಿ ಅಳವಡಿಸಲು ಸಂಕ್ಷಿಪ್ತ ಮಾಹಿತಿ

ಯೋಜನೆಯ ಹೆಸರು	:	ಪ್ರಧಾನ ಮಂತ್ರಿ ಕೃಷಿ ಸಿಂಚಾಯಿ ಯೋಜನೆ - ಇತರೆ ಉಪಚಾರಗಳು
ವರ್ಷ	:	2021-22
ಕಾಮಗಾರಿಯ / ಚಟುವಟಿಕೆಯ ಹೆಸರು	:	ಪತ್ತಾವುಕಿಂಡಿ ಅಣೆಕಟ್ಟು ಪಳಿ
ಕಾಮಗಾರಿ / ಚಟುವಟಿಕೆಯ ಛಾಯಾಚಿತ್ರ (Photo with lat & Long)	:	 <p>Latitude: 13.268668 Longitude: 74.864899 Elevation: 74.6819 m Accuracy: 14.9 m Time: 03-03-2022 10:09 Note: ninjoru patavu vd work</p>
ಸರ್ವೆ ನಂಬ್ರ	:	51, 52
ಅಕ್ಷಾಂಶ ಮತ್ತು ರೇಖಾಂಶ	:	13.26.8668 74.86.4899
ಗ್ರಾಮ	:	ನಿಂಜೂರು ಪಳಿ
ತಾಲೂಕು	:	ಕಾರ್ಕಳ
ಜಿಲ್ಲೆ	:	ಉಡುಪಿ
ಕಾಮಗಾರಿ / ಚಟುವಟಿಕೆಯ ಅಂದಾಜು ಮೊತ್ತ (ರೂಪಾಯಿಗಳಲ್ಲಿ)	:	4.98212
ಕಾಮಗಾರಿ / ಚಟುವಟಿಕೆಯ ಕುರಿತು ಸಂಕ್ಷಿಪ್ತ ವಿವರ (ಸಮುದಾಯ ಕಾಮಗಾರಿಯಾಗಿದ್ದರೆ ಅಂದಾಜು ನೀರು ಸಂಗ್ರಹಣೆ (Cubic Meter), ರಕ್ಷಣಾತ್ಮಕ ನೀರಾವರಿ ಪ್ರದೇಶ, ಫಲಾನುಭವಿಗಳ ಸಂಖ್ಯೆ, ವೈಯಕ್ತಿಕ ಕಾಮಗಾರಿಯಾಗಿದ್ದರೆ, ಫಲಾನುಭವಿ ಹೆಸರು ಚಟುವಟಿಕೆಯಿಂದ ಪಡೆಯುತ್ತಿರುವ ಲಾಭ)	:	ಸಮುದಾಯ ಕಾಮಗಾರಿ ಅಂದಾಜು ನೀರು ಸಂಗ್ರಹಣೆ- 450 ಫಲಾನುಭವಿಗಳ ಸಂಖ್ಯೆ-10

ಅನುಬಂಧ

ಜಲಾನಯನ ಯೋಜನೆಗೆ ಚಟುವಟಿಕೆ / ಕಾಮಗಾರಿಗಳನ್ನು ಅಂತರ್ಜಾಲದಲ್ಲಿ ಅಳವಡಿಸಲು ಸಂಕ್ಷಿಪ್ತ ಮಾಹಿತಿ

ಯೋಜನೆಯ ಹೆಸರು	:	ಪ್ರಧಾನ ಮಂತ್ರಿ ಕೃಷಿ ಸಿಂಚಾಯಿ ಯೋಜನೆ - ಇತರೆ ಉಪಬಾರಗಳು
ವರ್ಷ	:	2021-22
ಕಾಮಗಾರಿಯು/ ಚಟುವಟಿಕೆಯ ಹೆಸರು	:	ಬ್ರಹ್ಮಸ್ಥಾನ ಕಟ್ಟಕಿಂಡಿ ಅಣೆಕಟ್ಟು ಪಳೆ
ಕಾಮಗಾರಿ/ ಚಟುವಟಿಕೆಯ ಛಾಯಾಚಿತ್ರ (Photo with lat& Long)	:	
ಸರ್ವೆ ನಂಬ್ರ	:	114, 112
ಅಕ್ಷಾಂಶ ಮತ್ತು ರೇಖಾಂಶ	:	13.26.2509 74.88.2921
ಗ್ರಾಮ	:	ನಿಂಜೂರು ಪಳೆ
ತಾಲೂಕು	:	ಕಾರ್ಕಳ
ಜಿಲ್ಲೆ	:	ಉಡುಪಿ
ಕಾಮಗಾರಿ/ ಚಟುವಟಿಕೆಯ ಅಂದಾಜು ಮೊತ್ತ (ರೂಪಾಯಿಗಳಲ್ಲಿ)	:	4.16923
ಕಾಮಗಾರಿ/ ಚಟುವಟಿಕೆಯ ಕುರಿತು ಸಂಕ್ಷಿಪ್ತ ವಿವರ (ಸಮುದಾಯ ಕಾಮಗಾರಿಯಾಗಿದ್ದರೆ ಅಂದಾಜು ನೀರು ಸಂಗ್ರಹಣೆ (Cubic Meter), ರಕ್ಷಣಾತ್ಮಕ ನೀರಾವರಿ ಪ್ರದೇಶ, ಫಲಾನುಭವಿಗಳ ಸಂಖ್ಯೆ, ವೈಯಕ್ತಿಕ ಕಾಮಗಾರಿಯಾಗಿದ್ದರೆ, ಫಲಾನುಭವಿ ಹೆಸರು ಚಟುವಟಿಕೆಯಿಂದ ಪಡೆಯುತ್ತಿರುವ ಲಾಭ)	:	ಸಮುದಾಯ ಕಾಮಗಾರಿ ಅಂದಾಜು ನೀರು ಸಂಗ್ರಹಣೆ- 228.77 ಫಲಾನುಭವಿಗಳ ಸಂಖ್ಯೆ-10

ಅನುಬಂಧ

ಜಲಾನಯನ ಯೋಜನೆಗೆ ಚಟುವಟಿಕೆ / ಕಾಮಗಾರಿಗಳನ್ನು ಅಂತರ್ಜಾಲದಲ್ಲಿ ಅಳವಡಿಸಲು ಸಂಕ್ಷಿಪ್ತ ಮಾಹಿತಿ

ಯೋಜನೆಯ ಹೆಸರು	:	ಪ್ರಧಾನ ಮಂತ್ರಿ ಕೃಷಿ ಸಿಂಚಾಯಿ ಯೋಜನೆ - ಇತರೆ ಉಪಚಾರಗಳು
ವರ್ಷ	:	2021-22
ಕಾಮಗಾರಿಯ / ಚಟುವಟಿಕೆಯ ಹೆಸರು	:	ನೀರೆಹೆದ್ದಾರಿ ಬೈಲು ಕಟ್ಟಿಕೆ ಅಣೆಕಟ್ಟು
ಕಾಮಗಾರಿ / ಚಟುವಟಿಕೆಯ ಛಾಯಾಚಿತ್ರ (Photo with lat& Long)	:	 <p>Latitude: 13.300011 Longitude: 74.900655 Elevation: 67.0431 m Accuracy: 68.9 m Time: 09-12-2023 16:03 Note: neere hedhari bailu v</p>
ಸರ್ವೆ ನಂಬ್ರ	:	18, 13
ಅಕ್ಷಾಂಶ ಮತ್ತು ರೇಖಾಂಶ	:	13.30.0011 74.90.0655
ಗ್ರಾಮ	:	ನೀರೆ
ತಾಲೂಕು	:	ಕಾರ್ಕಳ
ಜಿಲ್ಲೆ	:	ಉಡುಪಿ
ಕಾಮಗಾರಿ / ಚಟುವಟಿಕೆಯ ಅಂದಾಜು ಮೊತ್ತ (ರೂಪಾಯಿಗಳಲ್ಲಿ)	:	4.8329
ಕಾಮಗಾರಿ / ಚಟುವಟಿಕೆಯ ಕುರಿತು ಸಂಕ್ಷಿಪ್ತ ವಿವರ (ಸಮುದಾಯ ಕಾಮಗಾರಿಯಾಗಿದ್ದರೆ ಅಂದಾಜು ನೀರು ಸಂಗ್ರಹಣೆ (Cubic Meter), ರಕ್ಷಣಾತ್ಮಕ ನೀರಾವರಿ ಪ್ರದೇಶ, ಫಲಾನುಭವಿಗಳ ಸಂಖ್ಯೆ, ವೈಯಕ್ತಿಕ ಕಾಮಗಾರಿಯಾಗಿದ್ದರೆ, ಫಲಾನುಭವಿ ಹೆಸರು ಚಟುವಟಿಕೆಯಿಂದ ಪಡೆಯುತ್ತಿರುವ ಲಾಭ)	:	ಸಮುದಾಯ ಕಾಮಗಾರಿ ಅಂದಾಜು ನೀರು ಸಂಗ್ರಹಣೆ - 298.80 ಫಲಾನುಭವಿಗಳ ಸಂಖ್ಯೆ - 10


ಅನುಬಂಧ

ಜಲಾನಯನ ಯೋಜನೆಗೆ ಚಟುವಟಿಕೆ / ಕಾಮಗಾರಿಗಳನ್ನು ಅಂತರ್ಜಾಲದಲ್ಲಿ ಅಳವಡಿಸಲು ಸಂಕ್ಷಿಪ್ತ ಮಾಹಿತಿ

ಯೋಜನೆಯಹೆಸರು	:	ಪ್ರಧಾನಮಂತ್ರಿ ಕೃಷಿ ಸಿಂಚಾಯಿ ಯೋಜನೆ -ಇತರೆಉಪಚಾರಗಳು
ವರ್ಷ	:	2021-22
ಕಾಮಗಾರಿಯ/ ಚಟುವಟಿಕೆಯಹೆಸರು	:	ಕಣಜಾರು ಬೆರ್ಕೆತೋಡು ಕಿಂಡಿಅಣೆಕಟ್ಟು
ಕಾಮಗಾರಿ/ ಚಟುವಟಿಕೆಯಛಾಯಾಚಿತ್ರ (Photo with lat& Long)	:	 <p>Time: 09-12-2023 15:35 Note: kanojaru vd3 Powered by NoteCam</p>
ಸರ್ವೆನಂಬ್ರ	:	85
ಅಕ್ಷಾಂಶಮತ್ತುರೇಖಾಂಶ	:	13.27.6815      74.88.8796
ಗ್ರಾಮ	:	ಕಣಜಾರು
ತಾಲೂಕು	:	ಕಾರ್ಕಳ
ಜಿಲ್ಲೆ	:	ಉಡುಪಿ
ಕಾಮಗಾರಿ/ ಚಟುವಟಿಕೆಯಅಂದಾಜುಮೊತ್ತ (ರೂಪಾಯಿಗಳಲ್ಲಿ)	:	4.03464
ಕಾಮಗಾರಿ/ ಚಟುವಟಿಕೆಯಕುರಿತುಸಂಕ್ಷಿಪ್ತವಿವರ (ಸಮುದಾಯಕಾಮಗಾರಿಯಾಗಿದ್ದರೆಅಂದಾಜುನೀರುಸಂಗ್ರಹಣೆ (Cubic Meter), ರಕ್ಷಣಾತ್ಮಕನೀರಾವರಿಪ್ರದೇಶ, ಫಲಾನುಭವಿಗಳಸಂಖ್ಯೆವೈಯುಕ್ತಿಕಕಾಮಗಾರಿಯಾಗಿದ್ದರೆ, ಫಲಾನುಭವಿಹೆಸರುಚಟುವಟಿಕೆಯಿಂದವಡೆಯುತ್ತಿರುವಲಾಭ)	:	ಸಮುದಾಯಕಾಮಗಾರಿಅಂದಾಜುನೀರುಸಂಗ್ರಹಣೆ- 249.98 ಫಲಾನುಭವಿಗಳ ಸಂಖ್ಯೆ-10


ಅನುಬಂಧ

ಜಲಾನಯನ ಯೋಜನೆಗೆ ಚಟುವಟಿಕೆ / ಕಾಮಗಾರಿಗಳನ್ನು ಅಂತರ್ಜಾಲದಲ್ಲಿ ಅಳವಡಿಸಲು ಸಂಕ್ಷಿಪ್ತ ಮಾಹಿತಿ

ಯೋಜನೆಯ ಹೆಸರು	:	ಪ್ರಧಾನ ಮಂತ್ರಿ ಕೃಷಿ ಸಿಂಚಾಯಿ ಯೋಜನೆ - ಇತರೆ ಉಪಚಾರಗಳು
ವರ್ಷ	:	2021-22
ಕಾಮಗಾರಿಯ/ ಚಟುವಟಿಕೆಯ ಹೆಸರು	:	ನೇಲಬೈಲು ಕೆಂಡಿ ಅಣೆಕಟ್ಟು
ಕಾಮಗಾರಿ/ ಚಟುವಟಿಕೆಯ ಛಾಯಾಚಿತ್ರ (Photo with lat& Long)	:	
ಸರ್ವೆ ನಂಬ್ರ	:	43, 63
ಅಕ್ಷಾಂಶ ಮತ್ತು ರೇಖಾಂಶ	:	13.30.9751 74.94.1074
ಗ್ರಾಮ	:	ಯರ್ಲಪಾಡಿ
ತಾಲೂಕು	:	ಕಾರ್ಕಳ
ಜಿಲ್ಲೆ	:	ಉಡುಪಿ
ಕಾಮಗಾರಿ/ ಚಟುವಟಿಕೆಯ ಅಂದಾಜು ಮೊತ್ತ (ರೂಪಾಯಿಗಳಲ್ಲಿ)	:	4.99346
ಕಾಮಗಾರಿ/ ಚಟುವಟಿಕೆಯ ಕುರಿತು ಸಂಕ್ಷಿಪ್ತ ವಿವರ (ಸಮುದಾಯ ಕಾಮಗಾರಿಯಾಗಿದ್ದರೆ ಅಂದಾಜು ನೀರು ಸಂಗ್ರಹಣೆ (Cubic Meter), ರಕ್ಷಣಾತ್ಮಕ ನೀರಾವರಿ ಪ್ರದೇಶ, ಫಲಾನುಭವಿಗಳ ಸಂಖ್ಯೆ, ವೈಯಕ್ತಿಕ ಕಾಮಗಾರಿಯಾಗಿದ್ದರೆ, ಫಲಾನುಭವಿ ಹೆಸರು ಚಟುವಟಿಕೆಯಿಂದ ಪಡೆಯುತ್ತಿರುವ ಲಾಭ)	:	ಸಮುದಾಯ ಕಾಮಗಾರಿ ಅಂದಾಜು ನೀರು ಸಂಗ್ರಹಣೆ-338.95 ಫಲಾನುಭವಿಗಳ ಸಂಖ್ಯೆ-10


ಅನುಬಂಧ

ಜಲಾನಯನ ಯೋಜನೆಗೆ ಚಟುವಟಿಕೆ / ಕಾಮಗಾರಿಗಳನ್ನು ಅಂತರ್ಜಾಲದಲ್ಲಿ ಅಳವಡಿಸಲು ಸಂಕ್ಷಿಪ್ತ ಮಾಹಿತಿ

ಯೋಜನೆಯ ಹೆಸರು	:	ಪ್ರಧಾನ ಮಂತ್ರಿ ಕೃಷಿ ಸಿಂಚಾಯಿ ಯೋಜನೆ - ಇತರೆ ಉಪಚಾರಗಳು
ವರ್ಷ	:	2021-22
ಕಾಮಗಾರಿಯ / ಚಟುವಟಿಕೆಯ ಹೆಸರು	:	ಸಾಂತುಗೋಳಿ ಕಿಂಡಿ ಅಣೆಕಟ್ಟು
ಕಾಮಗಾರಿ / ಚಟುವಟಿಕೆಯ ಛಾಯಾಚಿತ್ರ (Photo with lat & Long)	:	
ಸರ್ವೆ ನಂಬ್ರ	:	17
ಅಕ್ಷಾಂಶ ಮತ್ತು ರೇಖಾಂಶ	:	13.43.7265 74.95.4756
ಗ್ರಾಮ	:	ಶಿವಪುರ
ತಾಲೂಕು	:	ಕಾರ್ಕಳ
ಜಿಲ್ಲೆ	:	ಉಡುಪಿ
ಕಾಮಗಾರಿ / ಚಟುವಟಿಕೆಯ ಅಂದಾಜು ಮೊತ್ತ (ರೂಪಾಯಿಗಳಲ್ಲಿ)	:	4.95079
ಕಾಮಗಾರಿ / ಚಟುವಟಿಕೆಯ ಕುರಿತು ಸಂಕ್ಷಿಪ್ತ ವಿವರ (ಸಮುದಾಯ ಕಾಮಗಾರಿಯಾಗಿದ್ದರೆ ಅಂದಾಜು ನೀರು ಸಂಗ್ರಹಣೆ (Cubic Meter), ರಕ್ಷಣಾತ್ಮಕ ನೀರಾವರಿ ಪ್ರದೇಶ, ಫಲಾನುಭವಿಗಳ ಸಂಖ್ಯೆ, ವೈಯಕ್ತಿಕ ಕಾಮಗಾರಿಯಾಗಿದ್ದರೆ, ಫಲಾನುಭವಿ ಹೆಸರು ಚಟುವಟಿಕೆಯಿಂದ ಪಡೆಯುತ್ತಿರುವ ಲಾಭ)	:	ಸಮುದಾಯ ಕಾಮಗಾರಿ ಅಂದಾಜು ನೀರು ಸಂಗ್ರಹಣೆ - 321.56 ಫಲಾನುಭವಿಗಳ ಸಂಖ್ಯೆ - 10

ಅನುಬಂಧ


ಜಲಾನಯನ ಯೋಜನೆಗೆ ಚಟುವಟಿಕೆ / ಕಾಮಗಾರಿಗಳನ್ನು ಅಂತರ್ಜಾಲದಲ್ಲಿ ಅಳವಡಿಸಲು ಸಂಕ್ಷಿಪ್ತ ಮಾಹಿತಿ

ಯೋಜನೆಯ ಹೆಸರು	:	ಪ್ರಧಾನ ಮಂತ್ರಿ ಕೃಷಿ ಸಿಂಚಾಯಿ ಯೋಜನೆ - ಇತರೆ ಉಪಚಾರಗಳು
ವರ್ಷ	:	2021-22
ಕಾಮಗಾರಿಯ / ಚಟುವಟಿಕೆಯ ಹೆಸರು	:	ಹಡೋಲಿಬೈಲು -2 ಕಿಂಡಿ ಅಣೆಕಟ್ಟು
ಕಾಮಗಾರಿ / ಚಟುವಟಿಕೆಯ ಛಾಯಾಚಿತ್ರ (Photo with lat& Long)	:	
ಸರ್ವೆ ನಂಬ್ರ	:	29
ಅಕ್ಷಾಂಶ ಮತ್ತು ರೇಖಾಂಶ	:	13.47.1119 74.99.1479
ಗ್ರಾಮ	:	ಕುಚ್ಚೂರು
ತಾಲೂಕು	:	ಕಾರ್ಕಳ
ಜಿಲ್ಲೆ	:	ಉಡುಪಿ
ಕಾಮಗಾರಿ / ಚಟುವಟಿಕೆಯ ಅಂದಾಜು ಮೊತ್ತ (ರೂಪಾಯಿಗಳಲ್ಲಿ)	:	4.62628
ಕಾಮಗಾರಿ / ಚಟುವಟಿಕೆಯ ಕುರಿತು ಸಂಕ್ಷಿಪ್ತ ವಿವರ (ಸಮುದಾಯ ಕಾಮಗಾರಿಯಾಗಿದ್ದರೆ ಅಂದಾಜು ನೀರು ಸಂಗ್ರಹಣೆ (Cubic Meter), ರಕ್ಷಣಾತ್ಮಕ ನೀರಾವರಿ ಪ್ರದೇಶ, ಫಲಾನುಭವಿಗಳ ಸಂಖ್ಯೆ, ವೈಯುಕ್ತಿಕ ಕಾಮಗಾರಿಯಾಗಿದ್ದರೆ, ಫಲಾನುಭವಿ ಹೆಸರು ಚಟುವಟಿಕೆಯಿಂದ ಪಡೆಯುತ್ತಿರುವ ಲಾಭ)	:	ಸಮುದಾಯ ಕಾಮಗಾರಿ ಅಂದಾಜು ನೀರು ಸಂಗ್ರಹಣೆ-261.25 ಫಲಾನುಭವಿಗಳ ಸಂಖ್ಯೆ-10




ಅನುಬಂಧ

ಜಲಾನಯನ ಯೋಜನೆಗೆ ಚಟುವಟಿಕೆ / ಕಾಮಗಾರಿಗಳನ್ನು ಅಂತರ್ಜಾಲದಲ್ಲಿ ಅಳವಡಿಸಲು ಸಂಕ್ಷಿಪ್ತ ಮಾಹಿತಿ

ಯೋಜನೆಯ ಹೆಸರು	:	ಪ್ರಧಾನ ಮಂತ್ರಿ ಕೃಷಿ ಸಿಂಚಾಯಿ ಯೋಜನೆ - ಇತರೆ ಉಪಚಾರಗಳು
ವರ್ಷ	:	2021-22
ಕಾಮಗಾರಿಯು / ಚಟುವಟಿಕೆಯ ಹೆಸರು	:	ದರ್ಬುಜೆ ಕಿಂಡಿ ಅಣೆಕಟ್ಟು
ಕಾಮಗಾರಿ / ಚಟುವಟಿಕೆಯ ಛಾಯಾಚಿತ್ರ (Photo with lat & Long)	:	
ಸರ್ವೆ ನಂಬ್ರ	:	32
ಅಕ್ಷಾಂಶ ಮತ್ತು ರೇಖಾಂಶ	:	13.33.4513 74.98.0262
ಗ್ರಾಮ	:	ಕಡ್ಡಲ
ತಾಲೂಕು	:	ಕಾರ್ಕಳ
ಜಿಲ್ಲೆ	:	ಉಡುಪಿ
ಕಾಮಗಾರಿ / ಚಟುವಟಿಕೆಯ ಅಂದಾಜು ಮೊತ್ತ (ರೂಪಾಯಿಗಳಲ್ಲಿ)	:	4.81581
ಕಾಮಗಾರಿ / ಚಟುವಟಿಕೆಯ ಕುರಿತು ಸಂಕ್ಷಿಪ್ತ ವಿವರ (ಸಮುದಾಯ ಕಾಮಗಾರಿಯಾಗಿದ್ದರೆ ಅಂದಾಜು ನೀರು ಸಂಗ್ರಹಣೆ (Cubic Meter), ರಕ್ಷಣಾತ್ಮಕ ನೀರಾವರಿ ಪ್ರದೇಶ, ಫಲಾನುಭವಿಗಳ ಸಂಖ್ಯೆ, ವೈಯುಕ್ತಿಕ ಕಾಮಗಾರಿಯಾಗಿದ್ದರೆ, ಫಲಾನುಭವಿ ಹೆಸರು ಚಟುವಟಿಕೆಯಿಂದ ಪಡೆಯುತ್ತಿರುವ ಲಾಭ)	:	ಸಮುದಾಯ ಕಾಮಗಾರಿ ಅಂದಾಜು ನೀರು ಸಂಗ್ರಹಣೆ-256.70 ಫಲಾನುಭವಿಗಳ ಸಂಖ್ಯೆ-11


ಅನುಬಂಧ

ಜಲಾನಯನ ಯೋಜನೆಗೆ ಚಟುವಟಿಕೆ / ಕಾಮಗಾರಿಗಳನ್ನು ಅಂತರ್ಜಾಲದಲ್ಲಿ ಅಳವಡಿಸಲು ಸಂಕ್ಷಿಪ್ತ ಮಾಹಿತಿ

ಯೋಜನೆಯ ಹೆಸರು	:	ಪ್ರಧಾನ ಮಂತ್ರಿ ಕೃಷಿ ಸಿಂಚಾಯಿ ಯೋಜನೆ - ಇತರೆ ಉಪಚಾರಗಳು
ವರ್ಷ	:	2021-22
ಕಾಮಗಾರಿಯು/ ಚಟುವಟಿಕೆಯ ಹೆಸರು	:	ಹಾನಾಡಿಕಿಂಡಿ ಅಣೆಕಟ್ಟು
ಕಾಮಗಾರಿ/ ಚಟುವಟಿಕೆಯ ಛಾಯಾಚಿತ್ರ (Photo with lat& Long)	:	
ಸರ್ವೆ ನಂಬ್ರ	:	32
ಅಕ್ಷಾಂಶ ಮತ್ತು ರೇಖಾಂಶ	:	13.51.244 74.98.3085
ಗ್ರಾಮ	:	ಕಡ್ಡಲ
ತಾಲೂಕು	:	ಕಾರ್ಕಳ
ಜಿಲ್ಲೆ	:	ಉಡುಪಿ
ಕಾಮಗಾರಿ/ ಚಟುವಟಿಕೆಯ ಅಂದಾಜು ಮೊತ್ತ (ರೂಪಾಯಿಗಳಲ್ಲಿ)	:	4.84918
ಕಾಮಗಾರಿ/ ಚಟುವಟಿಕೆಯ ಕುರಿತು ಸಂಕ್ಷಿಪ್ತ ವಿವರ (ಸಮುದಾಯ ಕಾಮಗಾರಿಯಾಗಿದ್ದರೆ ಅಂದಾಜು ನೀರು ಸಂಗ್ರಹಣೆ (Cubic Meter), ರಕ್ಷಣಾತ್ಮಕ ನೀರಾವರಿ ಪ್ರದೇಶ, ಫಲಾನುಭವಿಗಳ ಸಂಖ್ಯೆ, ವೈಯುಕ್ತಿಕ ಕಾಮಗಾರಿಯಾಗಿದ್ದರೆ, ಫಲಾನುಭವಿ ಹೆಸರು ಚಟುವಟಿಕೆಯಿಂದ ಪಡೆಯುತ್ತಿರುವ ಲಾಭ)	:	ಸಮುದಾಯ ಕಾಮಗಾರಿ ಅಂದಾಜು ನೀರು ಸಂಗ್ರಹಣೆ- 321.39 ಫಲಾನುಭವಿಗಳ ಸಂಖ್ಯೆ-10

ಅನುಬಂಧ

ಜಲಾನಯನಯೋಜನೆಗೆಚಟುವಟಿಕೆ / ಕಾಮಗಾರಿಗಳನ್ನು ಅಂತರ್ಜಾಲದಲ್ಲಿ ಅಳವಡಿಸಲು ಸಂಕ್ಷಿಪ್ತ ಮಾಹಿತಿ

ಯೋಜನೆಯ ಹೆಸರು	:	ಪ್ರಧಾನ ಮಂತ್ರಿ ಕೃಷಿ ಸಿಂಚಾಯಿ ಯೋಜನೆ - ಇತರೆ ಉಪಚಾರಗಳು
ವರ್ಷ	:	2021-22
ಕಾಮಗಾರಿಯ/ ಚಟುವಟಿಕೆಯ ಹೆಸರು	:	ತೆಂಕುಬೈಲು ಕಿಂಡಿ ಅಣೆಕಟ್ಟು
ಕಾಮಗಾರಿ/ ಚಟುವಟಿಕೆಯ ಛಾಯಾಚಿತ್ರ (Photo with lat & Long)	:	 <p>Latitude: 13.26403 Longitude: 74.936243 Altitude: 3.0±1.15 m Accuracy: 46.0 m Time: 09-12-2023 17:52 Site: thenku bailu vd</p>
ಸರ್ವೆ ನಂಬ್ರ	:	64
ಅಕ್ಷಾಂಶ ಮತ್ತು ರೇಖಾಂಶ	:	13.26.403 74.93.6243
ಗ್ರಾಮ	:	ಬೈಲೂರು
ತಾಲೂಕು	:	ಕಾರ್ಕಳ
ಜಿಲ್ಲೆ	:	ಉಡುಪಿ
ಕಾಮಗಾರಿ/ ಚಟುವಟಿಕೆಯ ಅಂದಾಜು ಮೊತ್ತ (ರೂಪಾಯಿಗಳಲ್ಲಿ)	:	4.11114
ಕಾಮಗಾರಿ/ ಚಟುವಟಿಕೆಯ ಕುರಿತು ಸಂಕ್ಷಿಪ್ತ ವಿವರ (ಸಮುದಾಯ ಕಾಮಗಾರಿಯಾಗಿದ್ದರೆ ಅಂದಾಜು ನೀರು ಸಂಗ್ರಹಣೆ (Cubic Meter), ರಕ್ಷಣಾತ್ಮಕ ನೀರಾವರಿ ಪ್ರದೇಶ, ಫಲಾನುಭವಿಗಳ ಸಂಖ್ಯೆ, ವೈಯಕ್ತಿಕ ಕಾಮಗಾರಿಯಾಗಿದ್ದರೆ, ಫಲಾನುಭವಿ ಹೆಸರು ಚಟುವಟಿಕೆಯಿಂದ ಪಡೆಯುತ್ತಿರುವ ಲಾಭ)	:	ಸಮುದಾಯ ಕಾಮಗಾರಿ ಅಂದಾಜು ನೀರು ಸಂಗ್ರಹಣೆ-260.85 ಫಲಾನುಭವಿಗಳ ಸಂಖ್ಯೆ-11